

ROZHODNUTIE

Verejná vyhláška

Obec Blažice, príslušná na základe určenia Okresného úradu Košice, odb. výstavby a bytovej politiky č. OU-KE-OVBP2-2024/020257-002 zo dňa 18.03.2024 a podľa § 2 písm. e/ zákona č. 416/2001 Z.z. o prechode niektorých pôsobností z orgánov štátnej správy na obce a na vyššie územné celky v znení neskorších predpisov, zákona č.369/1990 Zb. o obecnom zriadení v znení neskorších predpisov a § 117 zákona č.50/1976 Zb. o územnom plánovaní a stavebnom poriadku (stavebný zákon) v znení neskorších predpisov vydáva podľa §§ 39, 39a, zákona č.50/1976 Zb. o územnom plánovaní a stavebnom poriadku (stavebný zákon) v znení neskorších predpisov, § 4 vyhlášky č. 453/2000 Z.z. ktorou sa vykonávajú niektoré ustanovenia stavebného zákona a v súlade s ust. zákona č.71/1967 Zb. o správnom konaní v znení neskorších predpisov

rozhodnutie o umiestnení líniovej stavby

„**Miestna komunikácia Bohdanovský Klin**“ na parcelách KN-C č. 395/1, 395/10, 197/2, 395/11, 199/3, 201/6, 203/4, 206/2, 209/3 a 387 v **kat.úz. Blažice** a parc. č. KN-C č. 654/3 v **kat.úz. Bohdanovce s napojením vjazdu z cesty č. II/576** pre stavebníka: **Obec Blažice, zastúpená starostom**, Blažice 53, 044 16 Blažice

Popis stavby

Predmetom projektu je dobudovanie konštrukcie vozovky komunikácie v mieste existujúcej nespevnenej cesty.

Predmetná stavba rieši úsek cesty v dĺžke 0,0912 20km. Po pravej strane komunikácie sa vybuduje chodník šírky 1,5m. V rámci výstavby budú zachované existujúce vjazdy. Cesta bude kategórie MO 6,5/30, šírka chodníka 1,5m.

Smerové vedenie

Je tvorené kružnicovými oblúkmi a priamkami. Navrhované smerové vedenie rešpektuje existujúci stav nespevnenej cesty.

Výškové vedenie a klopenie

Je tvorené vypuklými a vydutými výškovými oblúkmi. Vychádza z existujúcej konfigurácie cesty a upravuje lokálne nerovnosti. Priečny sklon je navrhovaný ako jednostranný v hodnote 2% smerom k chodníku vedľa cesty.

Šírkové usporiadanie (Šírkové usporiadanie na ceste je upravené na kategóriu MO 6,5/30)

Jazdný pruh 2x 2,75m

Nespevnená krajnica 2x 0,50m

Spolu 6,50m

Konštrukcia vozovky

Úprava pozostáva z odkopania existujúcej nespevnenej cesty v celej hrúbke a následne z vybudovania novej konštrukcie vozovky vozovky aj s výmenou podložia v hr. 300 mm. Pri výmene podložia zo ŠD fr. 0-63 mm sa na zemnú pláň položí netkaná separačná geotextília z primárnych surovín, CBR-TEST min. 2,35 kN plošná hmotnosť min. 200g/m², ťahová pevnosť 16/16 kN/m.

Konštrukcia vozovky:

Asfaltový betón	40mm
Asfaltový spojovací postrek	
Asfaltový betón	60mm
Asfaltový infiltračný postrek	
Podkladový betón	150mm
Štrkodrvina fr. 0-32mm	150mm
<hr/>	
Výmena podložia vozovky	300mm
Spolu	400mm + 300 mm

Konštrukcia chodníka:

Betónová dlažba	60mm (80mm)
Lôžko zo štrkodrviny fr. 4-8 mm	40mm
Nestmelená vrstva zo ŠD fr. 0-32mm	250mm
<hr/>	
Spolu	350mm (370mm vjazd)

V mieste vjazdov a ukončenia chodníka bude obrubník popri vozovke znížený na 20mm nad jej úroveň, pre umožnenie bezbariérového prístupu.

Odvodnenie komunikácie

Odvodnenie komunikácie je riešené priečnym a pozdĺžnym sklonom na okraji cesty, kde bude voda odvádzaná za pomoci uličných vpustov do vsakovacieho rebra na okraji cesty.

Pre umiestnenie stavby a projektovú prípravu sa určujú tieto podmienky:

1. Stavba „*Miestna komunikácia Bohdanovský Klin*“ na parcelách KN-C č. 395/1, 395/10, 197/2, 395/11, 199/3, 201/6, 203/4, 206/2, 209/3 a 387v kat.úz. *Blažice a parc. č. KN-C č. 654/3 v kat. úz. Bohdanovce* bude osadená tak, ako je to zakreslené v situácii osadenia stavby, overenej stavebným úradom.
2. Projektová dokumentácia stavby musí byť vypracovaná oprávnenou osobou podľa zákona č. 138/1992 Zb. o autorizovaných architektoch a autorizovaných stavebných inžinieroch v znení neskorších predpisov, s obsahom náležitostí uvedených v § 9 vyhlášky MŽP SR č. 453/2000 Z.z., ktorou sa vykonávajú niektoré ustanovenia stavebného zákona a v súlade s ustanoveniami vyhlášky MŽP SR č. 532/2002 Z.z., ktorou sa ustanovujú podrobnosti o všeobecných technických požiadavkách na výstavbu a o všeobecných technických požiadavkách na stavby užívané osobami s obmedzenou schopnosťou pohybu a orientácie.

3. Pri spracovaní projektovej dokumentácie zohľadniť pripomienky organizácií resp. správcov inžinierskych sietí uvedené v ich vyjadreniach.
4. Na uskutočnenie dopravnej stavby podľa § 16 zákona č. 135/1961Zb. o pozemných komunikáciách je potrebné požiadať o povolenie príslušný cestný správny orgán (Obec Blažice).
5. Pred podaním žiadosti o stavebné povolenie stavby predložiť projektovú dokumentáciu stavby na vyjadrenie dotknutým orgánom, organizáciám a správcom inžinierskych sietí ktorí to v svojom stanovisku požadovali, alebo ktorým to vyplýva zo zákona.

Účastníci konania nevzniesli námietky a pripomienky k navrhovanému využitiu územia a umiestneniu stavby „Miestna komunikácia Bohdanovský Klin“ na parcelách KN-C č. 395/1, 395/10, 197/2, 395/11, 199/3, 201/6, 203/4, 206/2, 209/3 a 387v kat.úz. Blažice a parc. č. KN-C č. 654/3 v kat. úz. Bohdanovce *s napojením vjazdu z cesty č. II/576* .

Toto rozhodnutie je podľa § 42 ods. 2 stavebného zákona oznámené verejnou vyhláškou.

Toto rozhodnutie platí podľa § 40 ods. 1 stavebného zákona tri roky odo dňa, kedy nadobudlo právoplatnosť, nestráca však platnosť, pokiaľ bude v tejto lehote podaná žiadosť o vydanie stavebného povolenia.

Územné rozhodnutie je záväzná aj pre právnych nástupcov jeho navrhovateľa a ostatných účastníkov územného konania (§40 ods.4 stavebného zákona).

Odôvodnenie

Dňa 21.06.2024 podala: Obec Blažice, zastúpená starostom, Blažice 53, 044 16 Blažice, v zast.: WS inžiniering s.r.o., Horovova 38, 040 17 Košice návrh na vydanie rozhodnutia o umiestnení líniovej stavby: „Miestna komunikácia Bohdanovský Klin“ na parcelách KN-C č. 395/1, 395/10, 197/2, 395/11, 199/3, 201/6, 203/4, 206/2, 209/3 a 387v kat.úz. Blažice a parc. č. KN-C č. 654/3 v kat. úz. Bohdanovce.

K návrhu bol doložený projekt pre územné konanie, stanovisko OR PZ KE – okolie, ODI, a ďalšie doklady a vyjadrenia dotknutých orgánov štátnej správy, organizácií, správcov inžinierskych sietí a účastníkov konania podľa §§ 3 vyhlášky č. 453/2000 Z. z. ktorou sa vykonávajú niektoré ustanovenia stavebného zákona. Vlastnícke právo alebo iné právo sa nedokladá nakoľko sa jedná o stavbu vo verejnom záujme.

Obec Blažice v zmysle § 36 stavebného zákona oznámila dňa 14.08.2024 začatie územného konania všetkým známym účastníkom konania a dotknutým orgánom štátnej správy a organizáciám verejnou vyhláškou a v súlade § 142h zákona č. 50/1976 o územnom plánovaní a stavebnom poriadku /stavebný zákon/ v znení neskorších predpisov upustila od miestneho zisťovania spojeného s ústnym pojednávaním. Verejná vyhláška bola na úradnej tabuli obce Blažice vyvesená dňa 14.08.2024 a zvesená 30.08.2024.

Obec Blažice posúdila návrh na vydanie územného rozhodnutia na umiestnenie navrhovanej líniovej stavby podľa § 37 zákona číslo 50/1976 Zb. o územnom plánovaní a stavebnom poriadku /stavebný zákon/, v znení neskorších právnych predpisov, § 3 vyhlášky MŽP SR č. 453/2000 Z.z., ktorou sa vykonávajú niektoré ustanovenia stavebného zákona a ustanovení vyhlášky č. 532/2002 Z.z. ktorou sa ustanovujú podrobnosti o všeobecných technických požiadavkách na výstavbu a o všeobecných technických požiadavkách na stavby užívané osobami s obmedzenou schopnosťou pohybu a orientácie a zistila, že zodpovedá


hľadiskám starostlivosti o životné prostredie a vyhovuje všeobecným technickým požiadavkám na výstavbu. Vyjadrenia dotknutých organizácií a orgánov štátnej správy nie sú záporné ani protichodné, ich pripomienky boli zahrnuté do podmienok tohto rozhodnutia. Účastníci konania námietky nepodali, vyjadrenia dotknutých orgánov štátnej správy a organizácií nie sú záporné ani protichodné a ich pripomienky boli zahrnuté do podmienok tohto rozhodnutia. Umiestnením stavby nie sú ohrozené verejné záujmy ani neprimerane obmedzené, či ohrozené práva a právom chránené záujmy účastníkov konania.

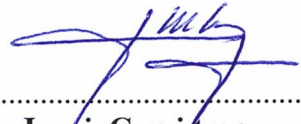
Na základe vyššie uvedeného skutkového stavu bolo potrebné rozhodnúť tak, ako je to uvedené vo výrokovej časti tohto rozhodnutia.

Obec Blažice je oslobodená od správnych poplatkov podľa § 4 ods. 1 písm. a., zákona č. 145/1995 Z.z. o správnych poplatkoch v znení neskorších predpisov.

Poučenie: Proti tomuto rozhodnutiu možno podľa § 54 zák.č.71/1967 Zb.o správnom konaní v znení neskorších predpisov podať odvolania na Obec Blažice, do 15 dní odo dňa jeho doručenia. Toto rozhodnutie je možné preskúmať súdom až po vyčerpaní riadnych opravných prostriedkov.

Príloha: Situácia umiestnenia stavby




.....
Juraj Gmitro
starosta obce

- 1 Stavebník: Obec Blažice, zastúpená starostom, Blažice 53, 044 16 Blažice
- 2 Splnomocnenec: WS inžiniering, s.r.o., Horovova 38, 040 17 Košice
- 3 Projektant: Ing. Zoltan Béreš, ÚDI Košice s.r.o., Hlinkova 39, 040 01 Košice
- 4 Účastníci konania – obciam, známym účastníkom konania (ktorých zoznam nie je uvedený vzhľadom k tomu, že sa jedná o líniovú stavbu - v súlade s § 3 ods. 2 vyhlášky č. 453/2000 Z. z.) a ostatným organizáciám alebo občanom, ktorých vlastnícke alebo iné práva k pozemkom alebo stavbám môžu byť vydaným územným rozhodnutím priamo dotknuté

Na vedomie:

- 1 Regionálny úrad verejného zdravotníctva Košice, Ipeľská 1, 040 11 Košice
- 2 Krajský pamiatkový úrad Košice, Hlavná 25, 040 01 Košice
3. OR HaZZ Košice – okolie, Rožňavská 25, 045 01 Moldava nad Bodvou
4. Ministerstvo obrany SR, Detašované pracovisko Východ, Komenského 39/A, Košice
5. Slovak Telekom a.s., Poľská 4, 040 01 Košice
6. ORPZ KE- Okolie, ODI, Trieda SNP 35, 040 11 Košice
7. Orange Slovensko, Pri Hati 1, 040 01 Košice
8. VVS a.s., Závod Košice, Komenského 50, 042 83 Košice
9. SPP, Distribúcia a. s. Mlynské nivy 44/a, 825 11 Bratislava
10. OÚ – Košice – okolie – odb. CDaPK, Hroncova 13, 041 70 Košice
11. OÚ - Košice - okolie – odb. PaL, Hroncova 13, 041 70 Košice
12. OÚ – Košice – okolie – odb. SoŽP, Hroncova 13, 041 70 Košice
13. VSD a.s. Mlynská 31, 042 91 Košice

Doručí sa zo žiadosťou o vyvesenie a zverejnenie verejnej vyhlášky:

1. Obec Blažice, Blažice 53, 044 16 Blažice

Verejná Vyhláška

Číslo: 162/2024-BI zo dňa 12.09.2024

Toto rozhodnutie spolu so situáciou umiestnenia stavby má podľa § 42 ods. 2 zákona číslo 50/1976 Zb. o územnom plánovaní a stavebnom poriadku /stavebný zákon/ v znení neskorších predpisov povahu **verejnej vyhlášky** a musí byť vyvesené na úradnej tabuli obce po dobu 15 dní.

Po uplynutí tejto lehoty a vyznačení dátumu zvesenia je potrebné toto potvrdenie zaslať na Spoločný obecný úrad Beniakovce, Kmeťova 20, Košice

Vyvesené dňa: 13.09.2024

Zvesené dňa:

Pečiatka a podpis:

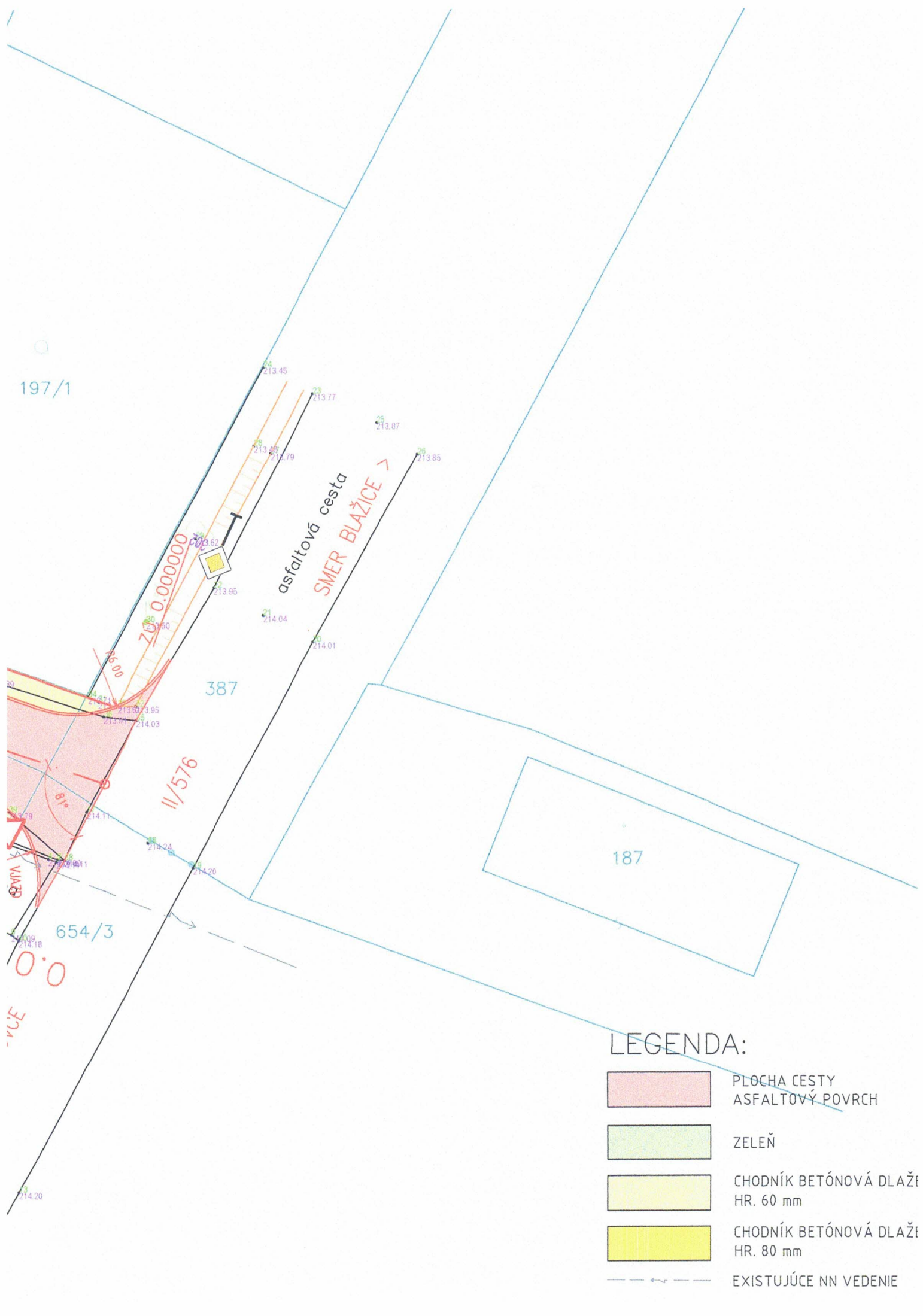


Pečiatka a podpis:





ZODP. PROJEKTANT Ing. BÉREŠ	VYPRACOVAL Ing. BÉREŠ	KRESLIL Ing. BÉREŠ	KONTROLOVAL Ing. BÉREŠ	ÚDI Košice s.r.o. Útvar dopravného inžinierstva Hlinkova 39, tel. 6334038	
KRAJ Košický	OKRES Košice-okolie	MESTO Blažice	KATASTER Blažice, Bohdanovce	FORMÁT	4xA4
STAVEBNÍK	Obec Blažice, Blažice 53, 044 16 Bohdanovce			DÁTUM	08/2023
NÁZOV STAVBY	MIESTNA KOMUNIKÁCIA BOHDANOVSKÝ KLIN			STUPEŇ	DSP/DRS
OBJEKT				ČÍSLO ZÁKAZKY	
OBSAH ČASŤ	SITUÁCIA			ARCH. ČÍSLO	Č. KÓPIE
				MIERKA 1:250	ČÍSLO VÝKRESU 03



197/1

387

187

654/3

asfaltová cesta
SMER BLAŽICE >

II/576

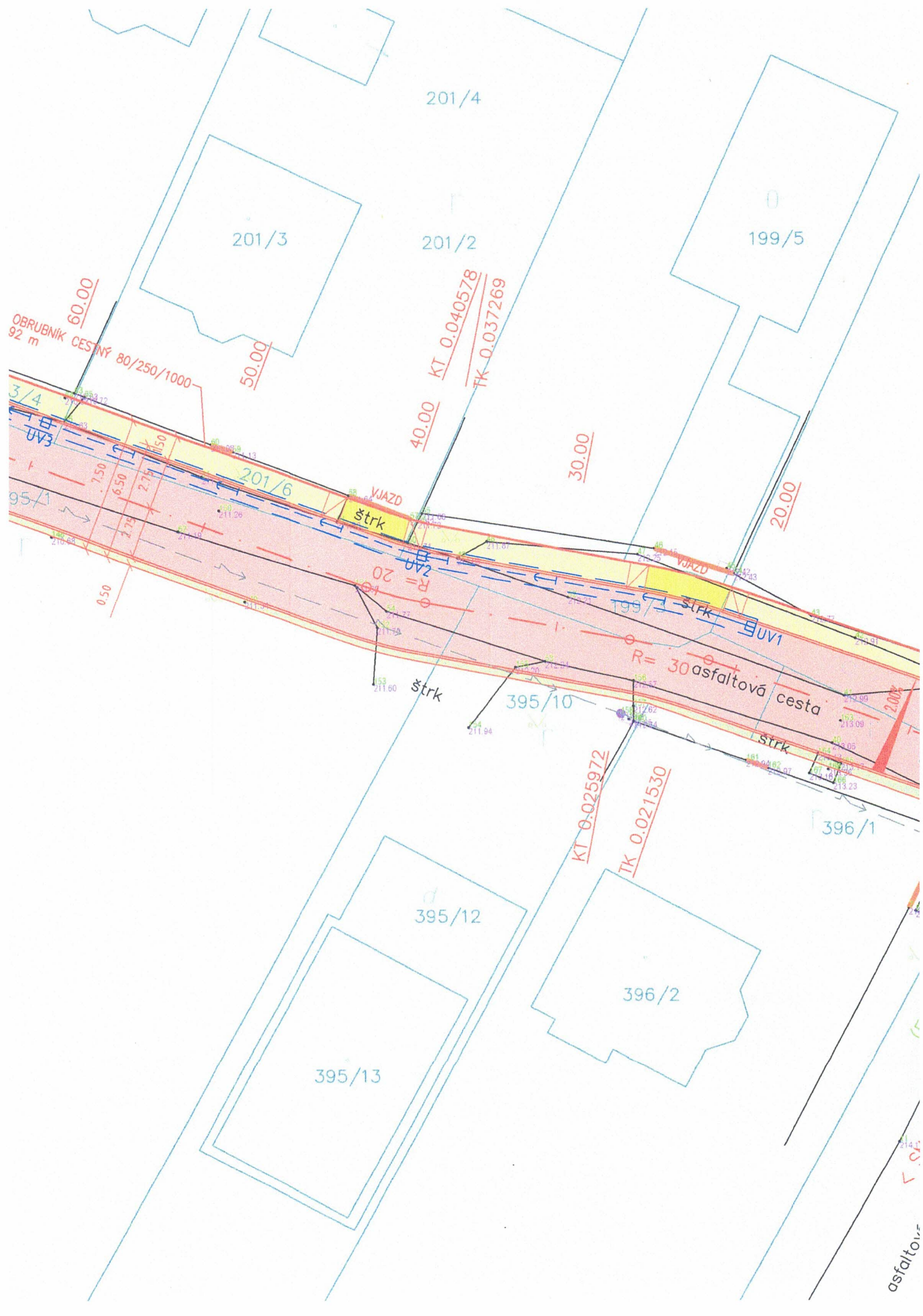
0:0

RYCE

LEGENDA:

- PLOCHA CESTY
ASFALTOVÝ POVRCH
- ZELEŇ
- CHODNÍK BETÓNOVÁ DLAŽĚ
HR. 60 mm
- CHODNÍK BETÓNOVÁ DLAŽĚ
HR. 80 mm
- EXISTUJÚCE NN VEDENIE





M 1:250

